





-  V11 Projekteeritud majajoogivee torustik kinnisel meetodil hülsis  
 K1k Projekteeritud olmekanalisatsioon kinnisel meetodil hülsis

Positsiooni number	1	 Isikliku kasutusõiguse ala  Isikliku kasutusõiguse ala piir
Kinnisturegistriosa	5574150	
Katastriüksuse tunnus	65303:001:0087	
Katastriüksuse nimi	11114 Jüri-Vaida tee	
Sihotstarve	Transpordimaa 100%	
Asukoht riigitee (nr ja nimi) suhtes (lõigu algus ja lõpp km)	tee nr 11114, 1,43 km	
Kinnistu pindala	9,69 ha	
IKÕ pindala, m <sup>2</sup>	44	

GEOALUS:	Exact Geomark AS	töö nr. 9150	Möödist.: 19.09.18	Koordinaadid: L-est 97 SÜSTEEMIS
				Kõrgused: Balti 77 SÜSTEEMIS

TELLUJA	Transpordiamet	TÖÖ NR	201915	JOONISE NR	Joonis 1	STAADIUM	TP	MÖÖTKAVA	1:500
PROJEKT	Ülase ja Teeääre kinnistu teed ja tehnovõrgud	PROJEKTEERIS	S.Paas	KINNITAS	S.Paas				11.08.2022
JOONISE NIMETUS	Isikliku kasutusõiguse seadmise plaan 11114 Jüri-Vaida tee km 1,43km	FAIL	201915_TP_VK-4-01_asendiplaan						
<b>VP PROJEKT</b> Telefon: 53483396 E-mail: vpprojekt@gmail.com									